

RÉGION BOURGOGNE-FRANCHE-COMTÉ
DÉPARTEMENT DE LA NIÈVRE
COMMUNE DE DECIZE

Maître d'Ouvrage
EREA INGENIERIE



PARC PHOTOVOLTAÏQUE DE DECIZE - LES CARRIERES DE CORCELLES

**DEMANDE DE PERMIS DE CONSTRUIRE
PIÈCES MANQUANTES**

PIECES CONSTITUTIVES DU DOSSIER

Formulaires de dépôt de demande de permis de construire et tableau récapitulatif des propriétés

Bordereau de dépôt des pièces jointes à une demande de permis de construire

Délibération du conseil communautaire


- PC1** - Plans de situation du terrain...../ Cartes de situation nationale et régionale
// Vue aérienne
/// Plan cadastral
- PC2** - Plans de masse...../ Plans de masse au 1/2000ème
// Emprises au 1/1000ème et 1/500ème
- PC3** - Plans coupes du terrain et des constructions
- PC4** - Notice descriptive du site et présentant le projet et ses aménagements
- PC5** - Plans des façades et des toitures
- PC6** - Insertion du projet dans son environnement
- PC7** - Environnement proche
- PC8** - Paysage lointain
- PC11** - Étude d'impact

PERMIS DE CONSTRUIRE

SIGNATURE:

msa

matthias schweisselmann architecture
23 rue Hoche 93500 Pantin
tél. +33 6 47 86 79 14 / email. msa@msarchi.net
siret. 424 643 613 00030 // créatif n° S18674



PARC PHOTOVOLTAÏQUE DE
DECIZE - LES CARRIERES DE CORCELLES

COMMUNE DE DECIZE
DEPARTEMENT DE LA NIÈVRE

MAITRE D'OUVRAGE :



EREA INGENIERIE
10, place de la République
37190 Azay-le-Rideau
S.A.R.L. au capital de 50 000 €
SIRET 514 673 896 00031 - 514 673 896 RCS Tours

LEGENDE:

PARC PHOTOVOLTAÏQUE DE DECIZE - LES CARRIERES DE CORCELLES COMMUNE DE DECIZE

FORMULAIRE DE DEPÔT DE DEMANDE DE PERMIS DE CONSTRUIRE

PERMIS DE CONSTRUIRE

SIGNATURE:

msa
matthias schweisselmann architecture
23 rue Hoche 93500 Pantin
tél. +33 6 47 86 79 14 / email. msa@msarchi.net
siret. 424 643 613 00030 // craf n° S18674



PARC PHOTOVOLTAÏQUE DE
DECIZE - LES CARRIERES DE CORCELLES

COMMUNE DE DECIZE
DEPARTEMENT DE LA NIÈVRE

MAITRE D'OUVRAGE :


ereaa
INGENIERIE
EREA INGENIERIE
10, place de la République
37190 Azay-le-Rideau
S.A.R.L. au capital de 50 000 €
SIRET 514 673 896 00031 - 514 673 896 RCS Tours

LEGENDE:



Demande de

Permis d'aménager comprenant ou non des constructions et/ou des démolitions

Permis de construire comprenant ou non des démolitions

1/19



N° 13409*09

Pour les demandes de permis de construire de maisons individuelles et de leurs annexes, vous pouvez utiliser le formulaire spécifique cerfa n° 13406

A partir du 1er janvier 2022, vous pouvez déposer votre demande par voie dématérialisée selon les modalités définies par la commune compétente pour la recevoir.

Vous pouvez utiliser ce formulaire si :

- Vous réalisez un aménagement (lotissement, camping, aire de stationnement, parc d'attraction, terrain de sports ou loisirs,...).
- Vous réalisez une nouvelle construction.
- Vous effectuez des travaux sur une construction existante.
- Votre projet comprend des démolitions.
- Votre projet nécessite une autorisation d'exploitation commerciale.

Pour savoir précisément à quelle(s) formalité(s) est soumis votre projet, vous pouvez vous reporter à la notice explicative ou vous renseigner auprès de la mairie du lieu de votre projet ou vous rendre sur le service en ligne Assistance aux demandes d'autorisations d'urbanisme (AD'AU) disponible sur www.service-public.fr

Cadre réservé à la mairie du lieu du projet

PC ou PA Dpt Commune Année N° de dossier

La présente demande a été reçue à la mairie

le _____ Cachet de la mairie et signature du receveur

Dossier transmis :

- à l'Architecte des Bâtiments de France
- au Directeur du Parc National
- au Secrétariat de la Commission Départementale d'Aménagement Commercial
- au Secrétariat de la Commission Nationale d'Aménagement Commercial

1 - Identité du demandeur¹

Le demandeur indiqué dans le cadre ci-dessous sera le titulaire de la future autorisation et le redevable des taxes d'urbanisme. Dans le cas de demandeurs multiples, chacun des demandeurs, à partir deuxième, doit remplir la fiche complémentaire «Autres demandeurs». Les décisions prises par l'administration seront notifiées au demandeur indiqué ci-dessous. Une copie sera adressée aux autres demandeurs, qui seront co-titulaires de l'autorisation et solidairement responsables du paiement des taxes.

Vous êtes un particulier

Madame Monsieur

Nom : _____ Prénom : _____

Date et lieu de naissance

Date : _____ Commune : _____

Département : _____ Pays : _____

Vous êtes une personne morale

Dénomination : EREA INGENIERIE Raison sociale : EREA INGENIERIE

N° SIRET : 51467389600031 Type de société (SA, SCI,...) : SARL

Représentant de la personne morale : Madame Monsieur

Nom : WAEBER Prénom : Lionel

2 - Coordonnées du demandeur

Adresse : Numéro : 10 Voie : Place de la République

Lieu-dit : _____ Localité : AZAY-LE-RIDEAU

Code postal : 37190 BP : _____ Cedex : _____

Téléphone : 0247268816 indiquez l'indicatif pour le pays étranger : _____

Adresse électronique : _____ lionel.waerber@erea-ingenierie.com

Si le demandeur habite à l'étranger : Pays : _____ Division territoriale : _____

2Bis - Identité et coordonnées d'une personne autre que le(s) demandeur(s)²

Si vous souhaitez que les réponses de l'administration (autres que les décisions) soient adressées à une autre personne, veuillez préciser son nom et ses coordonnées : Madame Monsieur Personne morale

Nom : _____ Prénom : _____

OU raison sociale : _____

Adresse : Numéro : _____ Voie : _____

Lieu-dit : _____ Localité : _____

Code postal : _____ BP : _____ Cedex : _____

Si cette personne habite à l'étranger : Pays : _____ Division territoriale : _____

Téléphone : _____ indiquez l'indicatif pour le pays étranger : _____

Adresse électronique : _____ @

¹ Vous pouvez déposer une demande si vous êtes dans un des quatre cas suivants : vous êtes propriétaire du terrain ou mandataire ou des propriétaires ; vous avez l'autorisation ou du des propriétaires ; vous êtes co-indivisaire du terrain en indivision ou son mandataire ; vous avez qualité pour bénéficier de l'expropriation du terrain pour cause d'utilité publique.

² J'ai pris bonne note que ces informations doivent être communiquées avec l'accord de la personne concernée.

Transmission par voie électronique :

J'accepte de recevoir à l'adresse électronique communiquée les réponses de l'administration et notamment par lettre recommandée électronique ou par un autre procédé électronique équivalent les documents habituellement notifiés par lettre recommandée avec accusé de réception.

3 - Le terrain

3.1 - Localisation du (ou des) terrain(s)

Les informations et plans (voir liste des pièces à joindre) que vous fournissez doivent permettre à l'administration de localiser précisément le (ou les) terrain(s) concerné(s) par votre projet.

Le terrain est constitué de l'ensemble des parcelles cadastrales d'un seul tenant appartenant à un même propriétaire.

Adresse du (ou des) terrain(s)

Numéro : _____ Voie : _____

Lieu-dit : LES CARRIERES DE CORCELLES Localité : DECIZE

Code postal : 58300

Références cadastrales³ : (si votre projet porte sur plusieurs parcelles cadastrales, veuillez renseigner la fiche complémentaire page 10)

Préfixe : _____ Section : AV Numéro : 11

Superficie de la parcelle cadastrale (en m²) : 47 990

3.2 - Situation juridique du terrain (ces données, qui sont facultatives, peuvent toutefois vous permettre de faire valoir des droits à construire ou de bénéficier d'impositions plus favorables)

Êtes-vous titulaire d'un certificat d'urbanisme pour ce terrain ? Oui Non Je ne sais pas

Le terrain est-il situé dans un lotissement ? Oui Non Je ne sais pas

Le terrain est-il situé dans une Zone d'Aménagement Concertée (Z.A.C.) ? Oui Non Je ne sais pas

Le terrain fait-il partie d'un remembrement urbain (Association Foncière Urbain) ? Oui Non Je ne sais pas

Le terrain est-il situé dans un périmètre ayant fait l'objet d'une convention de Projet Urbain Partenarial (P.U.P) ? Oui Non Je ne sais pas

Le projet est-il situé dans le périmètre d'une Opération d'Intérêt National (O.I.N) ? Oui Non Je ne sais pas

Si votre terrain est concerné par l'un des cas ci-dessus, veuillez préciser, si vous les connaissez, les dates de décision ou d'autorisation, les numéros et les dénominations : _____

4 - À remplir pour une demande concernant un projet d'aménagement

Si votre projet ne comporte pas d'aménagements, reportez-vous directement au cadre 5 (projet de construction)

4.1 - Nature des travaux, installations ou aménagements envisagés (cochez la ou les cases correspondantes) Quel que soit le secteur de la commune

- Lotissement
- Remembrement réalisé par une association foncière urbaine libre
- Terrain de camping
- Parc résidentiel de loisirs ou village de vacances
- Aménagement d'un terrain pour la pratique de sports ou de loisirs motorisés
- Aménagement d'un parc d'attraction ou d'une aire de jeux et de sports
- Aménagement d'un golf
- Aires de stationnement ouvertes au public, dépôts de véhicules et garages collectifs de caravanes ou de résidences mobiles de loisirs
 - Contenance (nombre d'unités) : _____
- Travaux d'affouillements ou d'exhaussements du sol :
 - Superficie en m² : _____
 - Profondeur (pour les affouillements) : _____
 - Hauteur (pour les exhaussements) : _____
- Aménagement d'un terrain pour au moins 2 résidences démontables, créant une surface de plancher totale supérieure à 40 m², constituant l'habitat permanent de leurs utilisateurs
- Aménagement d'une aire d'accueil ou d'un terrain familial des gens du voyage recevant plus de deux résidences mobiles

Dans les secteurs protégés

Aménagement situé dans un espace remarquable ou milieu du littoral identifié dans un document d'urbanisme comme devant être protégé³ :

- Chemin piétonnier ou objet mobilier destiné à l'accueil ou à l'information du public, lorsqu'ils sont nécessaires à la gestion ou à l'ouverture au public de ces espaces ou milieu
- Aménagement nécessaire à l'exercice des activités agricoles, de pêche et de culture marine ou lacustres, conchylicoles, pastorales et forestières

Aménagement situé dans le périmètre d'un site patrimonial remarquable ou dans les abords des monuments historiques³ :

- Création d'une voie
- Travaux ayant pour effet de modifier les caractéristiques d'une voie existante
- Création d'un espace public

Aménagement situé dans un site classé ou une réserve naturelle³ :

- Création d'un espace public

³ En cas de besoin, vous pouvez vous renseigner auprès de la mairie

Courte description de votre projet ou de vos travaux :

Superficie du (ou des) terrain(s) à aménager (en m²) :

Si les travaux sont réalisés par tranches, veuillez en préciser le nombre et leur contenu :

4.2 - À remplir pour une demande concernant un lotissement

Nombre maximum de lots projetés :

Surface de plancher maximale envisagée (en m²) :

Comment la constructibilité globale sera-t-elle répartie ?

- Par application du coefficient d'occupation du sol (COS) à chaque lot
 Conformément aux plans ou tableaux joints à la présente demande
 La constructibilité sera déterminée à la vente (ou à la location) de chaque lot. Dans ce cas, le lotisseur devra fournir un certificat aux constructeurs.

Le projet fait-il l'objet d'une demande de travaux définition différés ? Oui Non

Si oui, quelle garantie sera utilisée ?

Consignation en compte bloqué ou Garantie financière d'achèvement des travaux

Le projet fait-il l'objet d'une demande de vente ou location de lots par anticipation ? Oui Non

4.3 - À remplir pour l'aménagement d'un camping ou d'un autre terrain aménagé en vue de l'hébergement touristique

Nombre maximum d'emplacements réservés aux tentes, caravanes ou résidences mobiles de loisirs :

Nombre maximal de personnes accueillies :

Implantation d'habitations légères de loisirs (HLL)

Nombre d'emplacements réservés aux HLL :

Surface de plancher prévue, réservée aux HLL (m²) :

Lorsque le terrain est destiné à une exploitation saisonnière, veuillez préciser la (ou les) période(s) d'exploitation :

Agrandissement ou réaménagement d'une structure existante ? Oui Non

Si oui, joindre un plan indiquant l'état actuel et les aménagements

5 - À remplir pour une demande comprenant un projet de construction

5.1 - Architecte

Vous avez eu recours à un architecte⁴ : Oui Non

Si oui, vous devez compléter les informations ci-dessous :

Nom de l'architecte : Schweisshelm Prénom : Matthias

Numéro : 23 Voie : rue Hoche

Lieu-dit : _____ Localité : Pantin

Code postal : 93500 BP : _____ Cedex : _____

N° récépissé déclaration à l'ordre des architectes : S18674PC00011421

Conseil Régional de : ILE-DE-FRANCE

Téléphone : _____ ou Télécopie : _____ ou

Adresse électronique : _____ ms @msarchi.net

Si vous n'avez pas eu recours à un architecte (ou un agréé en architecture), veuillez cocher la case ci-dessous⁵ :

Je déclare sur l'honneur que mon projet entre dans l'une des situations pour lesquelles le recours à l'architecte n'est pas obligatoire.

5.2 - Nature du projet envisagé

- Nouvelle construction
 Travaux sur construction existante

Le terrain doit être divisé en propriété ou en jouissance avant l'achèvement de la (ou des) construction(s)

Courte description de votre projet ou de vos travaux :

Le projet, dans son ensemble, concerne la réalisation d'un parc photovoltaïque d'une puissance de 3,79 MWc sur une surface cadastrale de 4,80 ha, situé sur la commune de Decize, dans le département de la Nièvre (58). L'emprise clôturée dédiée au projet photovoltaïque est de 4,08 ha. Le projet comprend 2 locaux électriques, 1 poste de livraison et une bache incendie. Le parc sera clôturé au moyen d'un grillage d'une hauteur hors sol de 2 m.

Il est prévu la mise en place de 9 984 panneaux photovoltaïques pour ce projet.

Si votre projet nécessite une puissance électrique supérieure à 12 kVA monophasé (ou 36 kVA triphasé), indiquez la puissance électrique nécessaire à votre projet :

⁴ Lorsque le recours à l'architecte est obligatoire pour établir le projet architectural faisant l'objet de la demande, celui-ci doit comporter la signature de tous les architectes qui ont contribué à son élaboration (loi n°77-2 du 3 janvier 1977 sur l'architecture).

⁵ Vous pouvez vous dispenser du recours à un architecte (ou un agréé en architecture) si vous êtes un particulier ou une exploitation agricole à responsabilité limitée à associé unique et que vous déclarez vouloir édifier ou modifier pour vous-même :

- Une construction à usage autre qu'agricole qui n'excède pas 150 m² de surface de plancher ;
- Une extension de construction à usage autre qu'agricole si cette extension n'a pas pour effet de porter l'ensemble après travaux au-delà de 150m² de surface de plancher ;
- Une construction à usage agricole dont la surface de plancher et l'emprise au sol n'excèdent pas 800 m² ;
- Des serres de production dont le pied-droit a une hauteur inférieure à 4 mètres et dont la surface de plancher et l'emprise au sol n'excèdent pas 2000 m

5.3 - Informations complémentaires

- Nombre total de logements créés : dont individuels : dont collectifs :
- Répartition du nombre total de logements créés par type de financement :
Logement Locatif Social Accession Sociale (hors prêt à taux zéro) Prêt à taux zéro
- Autres financements : _____
- Mode d'utilisation principale des logements :
Occupation personnelle (particulier) ou en compte propre (personne morale) Vente Location
- Si il s'agit d'une occupation personnelle, veuillez préciser : Résidence principale Résidence secondaire
- Si le projet porte sur une annexe à l'habitation, veuillez préciser : Piscine Garage Véranda Abri de jardin
- Autres annexes à l'habitation : _____
- Si le projet est un foyer ou une résidence, à quel titre :
Résidence pour personnes âgées Résidence pour étudiants Résidence de tourisme
- Résidence hôtelière à vocation sociale Résidence sociale Résidence pour personnes handicapées
- Autres, précisez : _____
- Nombre de chambres créées en foyer ou dans un hébergement d'un autre type : _____
- Répartition du nombre de logements créés selon le nombre de pièces :
1 pièce 2 pièces 3 pièces 4 pièces 5 pièces 6 pièces et plus
- Le nombre de niveaux du bâtiment le plus élevé : au-dessus du sol et au-dessous du sol
- Indiquez si vos travaux comprennent notamment :
Extension Surélévation Création de niveaux supplémentaires
- Information sur la destination des constructions futures en cas de réalisation au bénéfice d'un service public ou d'intérêt collectif : Transport Enseignement et recherche Action sociale
Ouvrage spécial Santé Culture et loisir

5.4 - Construction périodiquement démontée et ré-installée

Période(s) de l'année durant laquelle (lesquelles) la construction doit être démontée : _____

5.5 - Destination des constructions et tableau des surfaces (uniquement à remplir si votre projet de construction est situé dans une commune couverte par un plan local d'urbanisme ou un document en tenant lieu appliquant l'article R.123-9 du code de l'urbanisme dans sa rédaction antérieure au 1er janvier 2016).

surfaces de plancher⁷ en m²

Destinations	Surface existante avant travaux (A)	Surface créée ⁸ (B)	Surface créée par changement de destination ⁹ (C)	Surface supprimée ¹⁰ (D)	Surface supprimée par changement de destination ⁹ (E)	Surface totale = (A) + (B) + (C) - (D) - (E)
Habitation						
Hébergement hôtelier						
Bureaux						
Commerce						
Artisanat ¹¹						
Industrie		56,80				56,80
Exploitation agricole ou forestière						
Entrepôt						
Service public ou d'intérêt collectif						
Surfaces totales (m ²)		56,80				56,80

⁷ Vous pouvez vous aider de la fiche d'aide pour le calcul des surfaces. La surface de plancher d'une construction est égale à la somme des surfaces de plancher closes et couvertes, sous une hauteur de plafond supérieure à 1,80 m, calculée à partir du nu intérieur des façades, après déduction, sous certaines conditions, des vides et des trémies, des aires de stationnement, des caves ou celliers, des combles et des locaux techniques ainsi que, dans les immeubles collectifs, une part forfaitaire des surfaces de plancher affectées à l'habitation (voir article R.111-22 du Code de l'urbanisme).

⁸ Il peut s'agir soit d'une surface nouvelle construite à l'occasion des travaux, soit d'une surface résultant de la transformation d'un local non constitutif de surface de plancher (ex : transformation du garage d'une habitation en chambre).

⁹ Le changement de destination consiste à transformer une surface existante de l'une des neuf destinations mentionnées dans le tableau vers une autre de ces destinations. Par exemple : la transformation de surfaces de bureaux en hôtel ou la transformation d'une habitation en commerce.

¹⁰ Il peut s'agir soit d'une surface démolie à l'occasion des travaux, soit d'une surface résultant de la transformation d'un local constitutif de surface de plancher (ex : transformation d'un commerce en local technique dans un immeuble commercial).

¹¹ L'activité d'artisan est définie par la loi n° 96 603 du 5 juillet 1996 dans ses articles 19 et suivants, « activités professionnelles indépendantes de production, de transformation, de réparation, ou prestation de service relevant de l'artisanat et figurant sur une liste annexée au décret N° 98-247 du 2 avril 1998 ».

5.6 - Destination, sous-destination des constructions et tableau des surfaces (uniquement à remplir si votre projet de construction est situé dans une commune couverte par le règlement national d'urbanisme, une carte communale ou dans une commune non visée à la rubrique 5.5).

Surface de plancher¹² en m²

Destinations ¹³	Sous-destinations ¹⁴	Surface existante avant travaux (A)	Surface créée ¹⁵ (B)	Surface créée par changement de destination ¹⁶ ou de sous-destination ¹⁷ (C)	Surface supprimée ¹⁸ (D)	Surface supprimée par changement de destination ¹⁶ ou de sous-destination ¹⁷ (E)	Surface totale = (A)+(B)+(C)-(D)-(E)
Exploitation agricole et forestière	Exploitation agricole						
	Exploitation forestière						
Habitation	Logement						
	Hébergement						
Commerce et activités de service	Artisanat et commerce de détail						
	Restauration						
	Commerce de gros						
	Activités de services où s'effectue l'accueil d'une clientèle						
	Cinéma						
	Hôtels						
Equipement d'intérêt collectif et services publics	Autres hébergements touristiques						
	Locaux et bureaux accueillant du public des administrations publiques et assimilés						
	Locaux techniques et industriels des administrations publiques et assimilés						
	Établissements d'enseignement, de santé et d'action sociale						
	Salles d'art et de spectacles						
	Équipements sportifs						
Autres activités des secteurs secondaire ou tertiaire	Autres équipements recevant du public						
	Industrie						
	Entrepôt						
	Bureau						
Surfaces totales (en m ²)	Centre de congrès et d'exposition						

¹² Vous pouvez vous aider de la fiche d'aide pour le calcul des surfaces. La surface de plancher d'une construction est égale à la somme des surfaces de plancher closes et couvertes, sous une hauteur de plafond supérieure à 1,80 m, calculée à partir du nu intérieur des façades, après déduction, sous certaines conditions, des vides et des trémies, des aires de stationnement, des caves ou celliers, des combles et des locaux techniques ainsi que, dans les immeubles collectifs, une part forfaitaire des surfaces de plancher affectées à l'habitation (voir article R.111-22 du Code de l'urbanisme).

¹³ Les destinations sont réglementées en application de l'article R. 151-27 du code de l'urbanisme.

¹⁴ Les sous-destinations sont réglementées en application de l'article R. 151-28 du code de l'urbanisme.

¹⁵ Il peut s'agir soit d'une surface nouvelle construite à l'occasion des travaux, soit d'une surface résultant de la transformation d'un local non constitutif de surface de plancher (ex : transformation du garage d'une habitation en chambre).

¹⁶ Le changement de destination consiste à transformer une surface existante de l'une des cinq destinations mentionnées dans le tableau vers une autre de ces destinations. Par exemple : la transformation de surfaces de commerces et activités de service en habitation.

¹⁷ Le changement de sous-destination consiste à transformer une surface existante de l'une des vingt sous-destinations mentionnées dans le tableau vers une autre de ces sous-destinations. Par exemple : la transformation de surfaces d'entrepôt en bureau ou en salle d'art et de spectacles.

¹⁸ Il peut s'agir soit d'une surface démolie à l'occasion des travaux, soit d'une surface résultant de la transformation d'un local constitutif de surface de plancher (ex : transformation d'un commerce en local technique dans un immeuble commercial).

5.7 - Stationnement

Nombre de places de stationnement

Avant réalisation du projet : Après réalisation du projet :

Places de stationnement affectées au projet, aménagées ou réservées en dehors du terrain sur lequel est situé le projet

Adresse(s) des aires de stationnement : Nombre de places : Surface totale affectée au stationnement : m², dont surface bâtie : m²

Pour les commerces et cinémas :

Emprise au sol des surfaces, bâties ou non, affectées au stationnement (m²) :

6 - À remplir lorsque le projet nécessite des démolitions

Tous les travaux de démolition ne sont pas soumis à permis. Il vous appartient de vous renseigner auprès de la mairie afin de savoir si votre projet de démolition nécessite une autorisation. Vous pouvez également demander un permis de démolir distinct de la présente demande.

Date(s) approximative(s) à laquelle le ou les bâtiments dont la démolition est envisagée ont été construits :

- Démolition totale
 Démolition partielle

En cas de démolition partielle, veuillez décrire les travaux qui seront, le cas échéant, effectués sur les constructions restantes : Nombre de logement démolis :

7 - Participation pour voirie et réseaux

Si votre projet se situe sur un terrain soumis à la participation pour voirie et réseaux (PVR), indiquez les coordonnées du propriétaire ou celles du bénéficiaire de la promesse de vente, s'il est différent du demandeur

Madame Monsieur Personne morale Nom : Prénom : OU raison sociale : Adresse : Numéro : Voie : Lieu-dit : Localité : Code postal : BP : Cedex : Adresse électronique : @ Si cette personne habite à l'étranger : Pays : Division territoriale :

8- Informations pour l'application d'une législation connexe

Indiquez si votre projet :

- porte sur une installation, un ouvrage, des travaux ou une activité soumis à déclaration en application du code de l'environnement (IOTA)
 porte sur des travaux soumis à autorisation environnementale en application du L.181-1 du code de l'environnement
 fait l'objet d'une dérogation au titre du L.411-2 4° du code de l'environnement (dérogation espèces protégées)
 porte sur une installation classée soumise à enregistrement en application de l'article L. 512-7 du code de l'environnement
 déroge à certaines règles de construction et met en œuvre une solution d'effet équivalent au titre de l'ordonnance n° 2018-937 du 30 octobre 2018 visant à faciliter la réalisation de projets de construction et à favoriser l'innovation
 relève de l'article L.632-2-1 du code du patrimoine (avis simple de l'architecte des Bâtiments de France pour les antennes-relais et les opérations liées au traitement de l'habitat indigne)

Indiquez si votre projet se situe dans les périmètres de protection suivants :

(Informations complémentaires)

- se situe dans le périmètre d'un site patrimonial remarquable
 se situe dans les abords d'un monument historique

J'atteste avoir qualité pour demander la présente autorisation.
Je certifie exacts les renseignements fournis.

Je suis informé(e) que les renseignements figurant dans cette demande serviront au calcul des impositions prévues par le code de l'urbanisme.

Le demandeur, et le cas échéant l'architecte, ont connaissance des règles générales de construction prévues par le code de la construction et de l'habitation.

À Azay-le-RideauLe : 06/05/2022

IEREA INGENIERIE
 10 place de la République - 37190 Azay-le-Rideau
 Tél / Fax : 02 47 25 88 16
 E-mail : contact@ierea-ingenierie.com
 S.A.R.L au capital de 50 000 €
 RCS Tours 514 673 436 00031 - APE 7490B

Signature du (des) demandeur(s)

Dans le cadre d'une saisine par voie papier :

Votre demande doit être établie en quatre exemplaires et doit être déposée à la mairie du lieu du projet.

Vous devrez produire :

- un exemplaire supplémentaire, si votre projet se situe dans le périmètre d'un site patrimonial remarquable ou se voit appliquer une autre protection au titre des monuments historiques ;
- un exemplaire supplémentaire, si votre projet se situe dans un site classé, un site inscrit ou une réserve naturelle ;
- un exemplaire supplémentaire, si votre projet fait l'objet d'une demande de dérogation auprès de la commission régionale du patrimoine et de l'architecture ;
- deux exemplaires supplémentaires, si votre projet se situe dans un cœur de parc national ;
- deux exemplaires supplémentaires dont un sur support dématérialisé, si votre projet est soumis à autorisation d'exploitation commerciale.

Références cadastrales : fiche complémentaire

Si votre projet porte sur plusieurs parcelles cadastrales, veuillez indiquer pour chaque parcelle cadastrale sa superficie ainsi que la superficie totale du terrain.

Préfixe : Section : Numéro :
 Superficie de la parcelle cadastrale (en m²) :

Préfixe : Section : Numéro :
 Superficie de la parcelle cadastrale (en m²) :

Préfixe : Section : Numéro :
 Superficie de la parcelle cadastrale (en m²) :

Préfixe : Section : Numéro :
 Superficie de la parcelle cadastrale (en m²) :

Préfixe : Section : Numéro :
 Superficie de la parcelle cadastrale (en m²) :

Préfixe : Section : Numéro :
 Superficie de la parcelle cadastrale (en m²) :

Préfixe : Section : Numéro :
 Superficie de la parcelle cadastrale (en m²) :

Préfixe : Section : Numéro :
 Superficie de la parcelle cadastrale (en m²) :

Préfixe : Section : Numéro :
 Superficie de la parcelle cadastrale (en m²) :

Préfixe : Section : Numéro :
 Superficie de la parcelle cadastrale (en m²) :

Préfixe : Section : Numéro :
 Superficie de la parcelle cadastrale (en m²) :

Préfixe : Section : Numéro :
 Superficie de la parcelle cadastrale (en m²) :

Préfixe : Section : Numéro :
 Superficie de la parcelle cadastrale (en m²) :

Préfixe : Section : Numéro :
 Superficie de la parcelle cadastrale (en m²) :

Préfixe : Section : Numéro :
 Superficie de la parcelle cadastrale (en m²) :

Préfixe : Section : Numéro :
 Superficie de la parcelle cadastrale (en m²) :

Préfixe : Section : Numéro :
 Superficie de la parcelle cadastrale (en m²) :

Préfixe : Section : Numéro :
 Superficie de la parcelle cadastrale (en m²) :

Préfixe : Section : Numéro :
 Superficie de la parcelle cadastrale (en m²) :

Préfixe : Section : Numéro :
 Superficie de la parcelle cadastrale (en m²) :

Superficie totale du terrain (en m²) :

Tableau récapitulatif des parcelles concernées :

Projet et locaux techniques d'exploitation et de maintenance	Section	Parcelle n°	Adresse	Surface parcelle indicative (m²)	Surface local technique au sol (m²)
Parc photovoltaïque	AV	11	Lieu-dit LES CARRIERES DE CORCELLES 58300 DECIZE	47 990 Emprise parc : env. 40 800	
Poste de livraison	AV	11	Lieu-dit LES CARRIERES DE CORCELLES 58300 DECIZE	47 990 Emprise parc : env. 40 800	27,22
Local électrique n°1	AV	11	Lieu-dit LES CARRIERES DE CORCELLES 58300 DECIZE	47 990 Emprise parc : env. 40 800	14,79
Local électrique n°2	AV	11	Lieu-dit LES CARRIERES DE CORCELLES 58300 DECIZE	47 990 Emprise parc : env. 40 800	14,79
Bâche incendie	AV	11	Lieu-dit LES CARRIERES DE CORCELLES 58300 DECIZE	47 990 Emprise parc : env. 40 800	

PARC PHOTOVOLTAÏQUE DE DECIZE - LES CARRIERES DE CORCELLES COMMUNE DE DECIZE

**BORDEREAU DE DÉPÔT DES PIÈCES JOINTES
À UNE DEMANDE DE PERMIS DE CONSTRUIRE**

PERMIS DE CONSTRUIRE

SIGNATURE:

msa
matthias schweisselhelm architecture
23 rue Hoche 93500 Pantin
tél. +33 6 47 86 79 14 / email. msa@msarchi.net
siret. 424 643 613 00030 // créatif n° S18674



PARC PHOTOVOLTAÏQUE DE
DECIZE - LES CARRIERES DE CORCELLES

COMMUNE DE DECIZE
DEPARTEMENT DE LA NIÈVRE

MAITRE D'OUVRAGE :


ereā
INGENIERIE
EREā INGENIERIE
10, place de la République
37190 Azay-le-Rideau
S.A.R.L. au capital de 50 000 €
SIRET 514 673 896 00031 - 514 673 896 RCS Tours

LEGENDE:



Bordereau de dépôt des pièces jointes à une demande de permis de construire

Cochez les cases correspondant aux pièces jointes à votre demande et reportez le numéro correspondant sur la pièce jointe

Pour toute précision sur le contenu exact des pièces à joindre à votre demande, vous pouvez vous référer à la liste détaillée qui vous a été fournie avec le formulaire de demande et vous renseigner auprès de la mairie ou du service départemental de l'Etat chargé de l'urbanisme

Cette liste est exhaustive et aucune autre pièce ne peut vous être demandée

Dans le cadre d'une saisine par voie papier, vous devez fournir quatre dossiers complets constitués chacun d'un exemplaire du formulaire de demande accompagné des pièces nécessaires à l'instruction de votre permis, parmi celles énumérées ci-dessous [art. R.423-2 b) du code de l'urbanisme]. Des exemplaires supplémentaires du dossier complet sont parfois nécessaires si vos travaux sont situés dans un secteur protégé (monument historique, site, réserve naturelle, parc national,...)¹ ou si des travaux de surélévation d'une construction achevée depuis plus de 2 ans font l'objet d'une demande de dérogation à des règles de construction [art. L.111-4-1 du code de la construction et de l'habitation].

Cinq exemplaires supplémentaires des pièces PC1, PC2 et PC3, en plus de ceux fournis dans chaque dossier, sont demandés afin d'être envoyés à d'autres services pour consultation et avis [art A. 431-9 du code de l'urbanisme].

1) Pièces obligatoires pour tous les dossiers :

Pièce	Nombre d'exemplaires à fournir uniquement dans le cadre d'une saisine par voie papier
<input checked="" type="checkbox"/> PC1. Un plan de situation du terrain [Art. R. 431-7 a) du code de l'urbanisme]	1 exemplaire par dossier + 5 exemplaires supplémentaires
<input checked="" type="checkbox"/> PC2. Un plan de masse des constructions à édifier ou à modifier [Art. R. 431-9 du code de l'urbanisme]	1 exemplaire par dossier + 5 exemplaires supplémentaires
<input checked="" type="checkbox"/> PC3. Un plan en coupe du terrain et de la construction [Article R. 431-10 b) du code de l'urbanisme]	1 exemplaire par dossier + 5 exemplaires supplémentaires
<input checked="" type="checkbox"/> PC4. Une notice décrivant le terrain et présentant le projet [Art. R. 431-8 du code de l'urbanisme]	1 exemplaire par dossier
<input checked="" type="checkbox"/> PC5. Un plan des façades et des toitures [Art. R. 431-10 a) du code de l'urbanisme]	1 exemplaire par dossier
<input checked="" type="checkbox"/> PC6. Un document graphique permettant d'apprécier l'insertion du projet de construction dans son environnement [Art. R. 431-10 c) du code de l'urbanisme] ²	1 exemplaire par dossier
<input checked="" type="checkbox"/> PC7. Une photographie permettant de situer le terrain dans l'environnement proche [Art. R. 431-10 d) du code de l'urbanisme] ²	1 exemplaire par dossier
<input checked="" type="checkbox"/> PC8. Une photographie permettant de situer le terrain dans le paysage lointain [Art. R. 431-10 d) du code de l'urbanisme] ²	1 exemplaire par dossier

2) Pièces à joindre selon la nature ou la situation du projet :

Pièce	Nombre d'exemplaires à fournir uniquement dans le cadre d'une saisine par voie papier
Si votre projet porte sur des travaux nécessaires à la réalisation d'une opération de restauration immobilière ou à l'intérieur d'un immeuble inscrit au titre des monuments historiques :	
<input type="checkbox"/> PC9. Un document graphique faisant apparaître l'état initial et l'état futur de chacune des parties du bâtiment faisant l'objet des travaux. [Art. R. 431-11 du code de l'urbanisme]	1 exemplaire par dossier
Si votre projet se situe sur le domaine public ou en surplomb du domaine public :	
<input type="checkbox"/> PC10. L'accord du gestionnaire du domaine pour engager la procédure d'autorisation d'occupation temporaire du domaine public [Art. R. 431-13 du code de l'urbanisme]	1 exemplaire par dossier
Si votre projet porte sur des travaux nécessaires à la réalisation d'une opération de restauration immobilière ou sur un immeuble inscrit au titre des monuments historiques, sur un immeuble situé dans le périmètre d'un site patrimonial remarquable ou abords des monuments historiques ou dans un coeur de parc national :	
<input type="checkbox"/> PC10-1. Une notice complémentaire indiquant les matériaux utilisés et les modalités d'exécution des travaux [Art. R. 431-14 et R. 431-14-1 du code de l'urbanisme]	1 exemplaire par dossier

¹ Se renseigner auprès de la mairie

² Cette pièce n'est pas exigée si votre projet se situe dans un périmètre ayant fait l'objet d'un permis d'aménager

Si votre projet se situe dans un coeur de parc national :

<input type="checkbox"/> PC10-2. Le dossier prévu au II de l'article R. 331-19 du code de l'environnement [Art. R. 431-14-1 du code de l'urbanisme]	1 exemplaire par dossier
--	--------------------------

Si votre projet est soumis à l'obligation de réaliser une étude d'impact :

<input checked="" type="checkbox"/> PC11. L'étude d'impact ou la décision de dispense d'une telle étude [Art. R. 431-16 a) du code de l'urbanisme]	1 exemplaire par dossier
<input type="checkbox"/> PC11-1. L'étude d'impact actualisée ainsi que les avis de l'autorité environnementale, des collectivités territoriales et leurs groupements intéressés par le projet [Art. R. 431-16 b) du code de l'urbanisme]	1 exemplaire par dossier

Si votre projet doit faire l'objet d'une évaluation de ses incidences sur un site Natura 2000 en application de l'article L. 414-4 du code de l'environnement :

<input type="checkbox"/> PC11-2. Le dossier d'évaluation des incidences prévu à l'art. R. 414-23 du code de l'environnement ou l'étude d'impact en tenant lieu [Art. R. 431-16 c) du code de l'urbanisme]	1 exemplaire par dossier
--	--------------------------

Si votre projet est accompagné de la réalisation ou de la réhabilitation d'une installation d'assainissement non collectif :

<input type="checkbox"/> PC11-3. L'attestation de conformité du projet d'installation [Art. R. 431-16 d) du code de l'urbanisme]	1 exemplaire par dossier
---	--------------------------

Si votre projet est tenu de respecter les règles parasismiques et paracycloniques :

<input type="checkbox"/> PC12. L'attestation d'un contrôleur technique [Art. R. 431-16 e) du code de l'urbanisme]	1 exemplaire par dossier
--	--------------------------

Si votre projet se situe dans une zone où un plan de prévention des risques impose la réalisation d'une étude :

<input type="checkbox"/> PC13. L'attestation de l'architecte ou de l'expert certifiant que l'étude a été réalisée et que le projet la prend en compte [Art. R. 431-16 f) du code de l'urbanisme]	1 exemplaire par dossier
---	--------------------------

Si votre projet nécessite un agrément :

<input type="checkbox"/> PC14. La copie de l'agrément [Art. R. 431-16 g) du code de l'urbanisme]	1 exemplaire par dossier
---	--------------------------

Si votre projet se situe en commune littorale dans un espace remarquable ou dans un milieu à préserver :

<input type="checkbox"/> PC15. Une notice précisant l'activité économique qui doit être exercée dans le bâtiment [Art. R. 431-16 h) du code de l'urbanisme]	1 exemplaire par dossier
--	--------------------------

Si votre projet nécessite une étude de sécurité publique :

<input type="checkbox"/> PC16. L'étude de sécurité [Art. R. 431-16 i) du code de l'urbanisme]	1 exemplaire par dossier
--	--------------------------

Si votre projet est tenu de respecter la réglementation thermique ou la réglementation environnementale :

<input type="checkbox"/> PC 16-1. Le formulaire attestant la prise en compte de la réglementation thermique et, le cas échéant, la réalisation de l'étude de faisabilité relative aux approvisionnements en énergie, prévu par les articles R. 122-22 et R. 122-23 du code de la construction et de l'habitation [Art. R. 431-16 j) du code de l'urbanisme]	1 exemplaire par dossier
<input type="checkbox"/> OU	
<input type="checkbox"/> PC 16-1-1. Le formulaire attestant la prise en compte des performances énergétiques et environnementale et, le cas échéant, la réalisation de l'étude de faisabilité relative aux approvisionnements en énergie en application de l'article R.111-20-8-D du code de la construction et de l'habitation [Art. R.431-16 j) du code de l'urbanisme]	

Si votre projet est situé à proximité d'une canalisation de transport dans une zone de dangers :

<input type="checkbox"/> PC 16-2. L'analyse de compatibilité du projet avec la canalisation du point de vue de la sécurité des personnes, prévue à l'art. R. 555-31 du code de l'environnement [Art. R. 431-16 k) du code de l'urbanisme]	1 exemplaire par dossier
--	--------------------------

Si votre projet porte sur la construction d'un bâtiment comportant un lieu sécurisé auquel ont accès les véhicules de transport de fonds en vue de leur chargement ou déchargement :

<input type="checkbox"/> PC 16-3. Le récépissé de transmission du dossier à la commission départementale de la sécurité des transports de fonds [Art. R. 431-16 l) du code de l'urbanisme]	1 exemplaire par dossier
---	--------------------------

Si votre projet fait l'objet d'une concertation :

<input type="checkbox"/> PC16-4. Le bilan de la concertation et le document conclusif [Art. R. 431-16 m) du code de l'urbanisme]	1 exemplaire par dossier
---	--------------------------

Si votre projet se situe sur un terrain ayant accueilli une installation classée mise à l'arrêt définitif et régulièrement réhabilitée pour permettre l'usage défini dans les conditions prévues aux articles L. 512-6-1, L. 512-7-6 et L. 512-12-1 du code de l'environnement, et lorsqu'un usage différent est envisagé :

<input type="checkbox"/> PC 16-5. Une attestation établie par un bureau d'études certifié dans le domaine des sites et sols pollués, ou équivalent, garantissant que les mesures de gestion de la pollution au regard du nouvel usage du terrain projeté ont été prise en compte dans la conception du projet. [Art. R. 431-16 n) du code de l'urbanisme]	1 exemplaire par dossier
--	--------------------------

Si votre projet se situe dans un secteur d'information sur les sols, et si la construction projetée n'est pas dans le périmètre d'un lotissement autorisé ayant déjà fait l'objet d'une demande comportant une attestation garantissant la réalisation d'une étude des sols :

<input type="checkbox"/> PC 16-6. Une attestation établie par un bureau d'études certifié dans le domaine des sites et sols pollués, ou équivalent, garantissant que les mesures de gestion de la pollution au regard du nouvel usage du terrain projeté ont été prises en compte dans la conception du projet. [Art. R.431-16 o) du code de l'urbanisme]	1 exemplaire par dossier
---	--------------------------

Si votre projet déroge à certaines règles de construction et met en œuvre une solution d'effet équivalent :

<input type="checkbox"/> PC 16-7. L'attestation montrant le caractère équivalent des résultats obtenus par les moyens mis en œuvre, ainsi que leur caractère innovant [Art. 5 de l'ordonnance n° 2018-937 du 30 octobre 2018 visant à faciliter la réalisation de projets de construction et à favoriser l'innovation]	1 exemplaire par dossier
--	--------------------------

Si votre projet porte sur des constructions situées dans un emplacement réservé à la réalisation d'un programme de logements par le plan local d'urbanisme ou le document en tenant lieu [Art. L. 151-41 4° du code de l'urbanisme] ou dans un secteur délimité par le plan local d'urbanisme ou le document d'urbanisme en tenant lieu dans lesquels, en cas de réalisation d'un programme de logement, une partie de ce programme doit être affectée à des catégories de logements locatifs sociaux [Art. L. 151-15 du code de l'urbanisme] :

<input type="checkbox"/> PC17. Un tableau indiquant la surface de plancher des logements créés correspondant aux catégories de logements dont la construction sur le terrain est imposée par le plan local d'urbanisme ou le document d'urbanisme en tenant lieu [Art. R. 431-16-1 du code de l'urbanisme]	1 exemplaire par dossier
--	--------------------------

Si votre projet porte sur des constructions situées dans un secteur délimité par le plan local d'urbanisme ou le document en tenant lieu dans lequel les programmes de logements doivent comporter une proportion de logements d'une taille minimale [Art. L. 151-14 du code de l'urbanisme] :

<input type="checkbox"/> PC17-1. Un tableau indiquant la proportion de logements de la taille minimale imposée par le plan local d'urbanisme ou par le document en tenant lieu [Art. R. 431-16-2 du code de l'urbanisme]	1 exemplaire par dossier
--	--------------------------

Si votre projet porte sur la construction d'un immeuble collectif de plus de douze logements ou de plus de 800m² de surface de plancher, située dans une commune faisant l'objet d'un arrêté de carence en logements sociaux, et en l'absence de dérogation préfectorale :

<input type="checkbox"/> PC 17-2 Un tableau indiquant le nombre de logements familiaux et la part de ces logements familiaux correspondant à des logements locatifs sociaux définis à l'article L. 302-5 du code de la construction et de l'habitation hors logements financés avec un prêt locatif social [Art. R. 431-16-3 du code de l'urbanisme]	1 exemplaire par dossier
--	--------------------------

Si vous demandez un dépassement de COS (coefficient d'occupation des sols) en cas de POS ou une majoration du volume constructible en cas de PLU, justifié par la construction de logements sociaux :

<input type="checkbox"/> PC18. La délimitation de cette partie des constructions [Art. R. 431-17 a) du code de l'urbanisme]	1 exemplaire par dossier
<input type="checkbox"/> PC19. La mention de la surface de plancher correspondante [Art. R. 431-17 b) du code de l'urbanisme]	1 exemplaire par dossier
<input type="checkbox"/> PC20. L'estimation sommaire du coût foncier qui lui sera imputé [Art. R. 431-17 c) du code de l'urbanisme]	1 exemplaire par dossier
<input type="checkbox"/> PC21. Dans les communes de la métropole, l'engagement du demandeur de conclure la convention prévue au 3° de l'article L.831-1 du code de la construction et de l'habitation. [Art. R. 431-17 d) du code de l'urbanisme]	1 exemplaire par dossier

Si vous demandez un dépassement de COS (coefficient d'occupation des sols) en cas de POS ou des règles de gabarit en cas de PLU, justifiant que vous faites preuve d'exemplarité énergétique ou environnementale :

<input type="checkbox"/> PC22. Un document prévu aux articles R. 171-1 à R. 171-5 du code de la construction et de l'habitation attestant que la construction fait preuve d'exemplarité énergétique ou d'exemplarité environnementale ou est à énergie positive selon les critères définis par ces dispositions [Art. R. 431-18 du code de l'urbanisme]	1 exemplaire par dossier
<input type="checkbox"/> PC23. Un document par lequel le demandeur s'engage à installer des dispositifs conformes aux dispositions de l'arrêté prévu au 2° de l'article R. 111-23 [Art. R. 431-18-1 du code de l'urbanisme]	1 exemplaire par dossier

Si votre projet nécessite un défrichement :

<input type="checkbox"/> PC24. La copie de la lettre du préfet qui vous fait savoir que votre demande d'autorisation de défrichement est complète, si le défrichement est ou non soumis à reconnaissance de la situation et de l'état des terrains et si la demande doit ou non faire l'objet d'une enquête publique [Art. R. 431-19 du code de l'urbanisme]	1 exemplaire par dossier
--	--------------------------

Si votre projet porte sur une installation classée pour la protection de l'environnement :

<input type="checkbox"/> PC25. Une justification du dépôt de la demande d'enregistrement ou de déclaration au titre de la législation relative aux Installations Classées pour la Protection de l'Environnement [Art. R. 431-20 du code de l'urbanisme]	1 exemplaire par dossier
---	--------------------------

Si votre projet nécessite un permis de démolir :

<input type="checkbox"/> PC26. La justification du dépôt de la demande de permis de démolir [Art. R. 431-21 a) du code de l'urbanisme]	1 exemplaire par dossier
<input type="checkbox"/> OU, si la demande de permis de construire vaut demande de permis de démolir :	
<input type="checkbox"/> PC27. Les pièces à joindre à une demande de permis de démolir, selon l'annexe ci-jointe [Art. R. 431-21 b) du code de l'urbanisme]	

Si votre projet se situe dans un lotissement :

<input type="checkbox"/> PC28. Certificat indiquant la surface constructible attribuée à votre lot [Art. R. 442-11 1er al.) du code de l'urbanisme]	1 exemplaire par dossier
<input type="checkbox"/> PC29. Certificat attestant l'achèvement des équipements desservant le lot [Art. R. 431-22-1a) du code de l'urbanisme]	1 exemplaire par dossier
<input type="checkbox"/> PC29-1. L'attestation de l'accord du lotisseur, en cas de subdivision de lot [Art. R. 431-22 -1b) du code de l'urbanisme]	1 exemplaire par dossier

Si votre projet se situe dans une zone d'aménagement concertée (ZAC) :

<input type="checkbox"/> PC30. La copie des dispositions du cahier des charges de cession de terrain approuvé et publié dans les conditions de l'article D.311-11-1 qui indiquent le nombre de m ² constructibles sur la parcelle et, si elles existent, des dispositions du cahier des charges, qui fixent les prescriptions techniques, urbanistiques et architecturales imposées pour la durée de réalisation de la zone [Art. R. 431-23 a) du code de l'urbanisme]	1 exemplaire par dossier
<input type="checkbox"/> PC31. La convention entre la commune ou l'établissement public et vous qui fixe votre participation au coût des équipements de la zone [Art. R. 431-23 b) du code de l'urbanisme]	1 exemplaire par dossier

Si votre projet se situe dans une opération d'intérêt national (OIN) :

<input type="checkbox"/> PC 31-1. L'attestation de l'aménageur certifiant qu'il a réalisé ou prendra en charge l'intégralité des travaux mentionnés à l'article R. 331-5 du code de l'urbanisme [Art. R. 431-23-1 du code de l'urbanisme]	1 exemplaire par dossier
---	--------------------------

Si votre projet se situe dans un périmètre de projet urbain partenarial (PUP) :

<input type="checkbox"/> PC 31-2. L'extrait de la convention précisant le lieu du projet urbain partenarial et la durée d'exonération de la taxe d'aménagement [Art. R. 431-23-2 du code de l'urbanisme]	1 exemplaire par dossier
--	--------------------------

Si le terrain d'assiette doit faire l'objet d'une division avant l'achèvement de l'ensemble du projet :

<input type="checkbox"/> PC32. Le plan de division du terrain [Art. R. 431-24 du code de l'urbanisme]	1 exemplaire par dossier
<input type="checkbox"/> PC33. Le projet de constitution d'une association syndicale des futurs propriétaires [Art. R. 431-24 du code de l'urbanisme]	1 exemplaire par dossier

Si le projet est soumis à la redevance bureaux :

<input type="checkbox"/> PC 33-1. Le formulaire de déclaration de la redevance bureaux [Art. R. 431-25-2 du code de l'urbanisme]	1 exemplaire par dossier
--	--------------------------

Si le terrain ne peut comporter les emplacements de stationnement imposés par le document d'urbanisme :

<input type="checkbox"/> PC34. Le plan de situation du terrain sur lequel sont réalisées les aires de stationnement et le plan des constructions et aménagements correspondants [Art. R. 431-26 a) du code de l'urbanisme]	1 exemplaire par dossier
<input type="checkbox"/> OU	
<input type="checkbox"/> PC35. La promesse synallagmatique de concession ou d'acquisition [Art. R. 431-26 b) du code de l'urbanisme]	

Si votre projet porte sur un équipement commercial dont la surface de vente est comprise entre 300 et 1 000 m² dans une commune de moins de 20 000 habitants :

<input type="checkbox"/> PC36. Une notice précisant la nature du commerce projeté et la surface de vente [Art. R. 431-27-1 du code de l'urbanisme]	1 exemplaire par dossier
--	--------------------------

Si votre projet est soumis à une autorisation de création de salle de spectacle cinématographique :

<input type="checkbox"/> PC37. La copie de la lettre du préfet attestant que le dossier de demande est complet. [Art. R. 431-28 du code de l'urbanisme]	1 exemplaire par dossier
---	--------------------------

Si votre projet porte sur un immeuble de grande hauteur (IGH) :

<input type="checkbox"/> PC38. Le récépissé de dépôt en préfecture de la demande d'autorisation prévue à l'article R. 146-14 du code de la construction et de l'habitation [Art. R. 431-29 du code de l'urbanisme]	3 exemplaires
--	---------------

Si votre projet porte sur un établissement recevant du public (ERP) :

<input type="checkbox"/> PC39. Le dossier spécifique permettant de vérifier la conformité du projet avec les règles d'accessibilité aux personnes handicapées prévu à l'article R. 122-11 a) du code de la construction et de l'habitation [Art. R. 431-30 a) du code de l'urbanisme]	3 exemplaires du dossier spécifique
---	-------------------------------------

<input type="checkbox"/> PC40. Le dossier spécifique permettant de vérifier la conformité du projet avec les règles de sécurité prévu par l'article R. 122-11 b) du code de la construction et de l'habitation [Art. R. 431-30 b) du code de l'urbanisme]	3 exemplaires du dossier spécifique
--	-------------------------------------

Si vous demandez une dérogation à une ou plusieurs règles du plan local d'urbanisme ou du document en tenant lieu pour réaliser des travaux nécessaires à l'accessibilité des personnes handicapées à un logement existant :

<input type="checkbox"/> PC40-1. Une note précisant la nature des travaux pour lesquels une dérogation est sollicitée et justifiant que ces travaux sont nécessaires pour permettre l'accessibilité du logement à des personnes handicapées [Art. R. 431-31 du code de l'urbanisme]	1 exemplaire par dossier
--	--------------------------

Si vous demandez une dérogation aux règles constructives mentionnées à l'article L. 111-4-1 du code de la construction et de l'habitation, pour la création ou l'agrandissement de logements par surélévation d'un immeuble achevé depuis plus de 2 ans :

<input type="checkbox"/> PC 40-2. Une demande de dérogation comprenant les précisions et les justifications définies à l'article R. 112-9 du code de la construction et de l'habitation [Art. R. 431-31-1 du code de l'urbanisme]	1 exemplaire par dossier
--	--------------------------

Si vous demandez une ou plusieurs dérogations aux règles constructives au titre de l'article L. 151-29-1, L. 152-5 et L. 152-6 du code de l'urbanisme :

<input type="checkbox"/> PC40-3. Une note précisant la nature de la ou des dérogations demandées justifiant du respect des objectifs et des conditions fixées aux articles L. 151-29-1, L. 152-5 et L. 152-6 du code de l'urbanisme pour chacune des dérogations demandées. [Art. R. 431-31-2 du code de l'urbanisme]	1 exemplaire par dossier
--	--------------------------

Si votre projet est subordonné à une servitude dite « de cours communes » :

<input type="checkbox"/> PC41. Une copie du contrat ou de la décision judiciaire relatif à l'institution de ces servitudes [Art. R. 431-32 du code de l'urbanisme]	1 exemplaire par dossier
---	--------------------------

Si votre projet est subordonné à un transfert des possibilités de construction :

<input type="checkbox"/> PC42. Une copie du contrat ayant procédé au transfert de possibilité de construction résultant du COS [Art. R. 431-33 du code de l'urbanisme]	1 exemplaire par dossier
---	--------------------------

Si votre projet est soumis à une autorisation d'exploitation commerciale :

<input type="checkbox"/> PC43. Le dossier d'autorisation d'exploitation commerciale [Art. R. 431-33-1 du code de l'urbanisme]	1 exemplaire par dossier
--	--------------------------

Si votre projet se situe dans une zone réglementée s'agissant de travaux conduisant à la création de locaux à usage d'habitation dans un immeuble existant :

<input type="checkbox"/> PC44. Le dossier de demande d'autorisation de travaux [Art. L.126-20 et L.183-14 du code de la construction et de l'habitation et arrêté du 8 décembre 2016 relatif aux modalités de constitution du dossier de demande d'autorisation de travaux conduisant à la création de locaux à usage d'habitation dans un immeuble existant]	3 exemplaires du dossier spécifique + 1 exemplaire supplémentaire si l'avis ou l'accord est requis de l'autorité compétente dans le domaine de l'architecture et du patrimoine ou de l'architecte des Bâtiments de France
--	---

PARC PHOTOVOLTAÏQUE DE DECIZE - LES CARRIERES DE CORCELLES COMMUNE DE DECIZE

DÉCLARATION DES ÉLÉMENTS NÉCESSAIRES AU CALCUL DES IMPOSITIONS

PERMIS DE CONSTRUIRE

SIGNATURE:

msa
matthias schweisselmann architecture
23 rue Hoche 93500 Pantin
tél. +33 6 47 86 79 14 / email. msa@msarchi.net
siret. 424 643 613 00030 // craf n° S18674



PARC PHOTOVOLTAÏQUE DE
DECIZE - LES CARRIERES DE CORCELLES

COMMUNE DE DECIZE
DEPARTEMENT DE LA NIÈVRE

MAITRE D'OUVRAGE :


ereaa
INGENIERIE
EREA INGENIERIE
10, place de la République
37190 Azay-le-Rideau
S.A.R.L. au capital de 50 000 €
SIRET 514 673 896 00031 - 514 673 896 RCS Tours

LEGENDE:



Déclaration des éléments nécessaires au calcul des impositions pour les demandes de permis de construire et permis d'aménager

Informations nécessaires en application de l'article R. 431-5 du code de l'urbanisme

Cette déclaration sert de base au calcul des impositions dont vous êtes éventuellement redevable au titre de votre projet. Remplissez soigneusement les cadres ci-dessous et n'oubliez pas de joindre le cas échéant les documents complémentaires figurant au cadre 4. Cela peut vous permettre de bénéficier d'impositions plus favorables. Conservez soigneusement les justificatifs afférents à vos déclarations. Ils pourront vous être demandés ultérieurement.

Cadre réservé à la mairie du lieu du projet

PC ou PA Dpt Commune Année N° de dossier

1 - Renseignements concernant les constructions ou les aménagements

1.1 - Les lignes ci-dessous doivent être renseignées, quelle que soit la nature de la construction

Surface taxable (1) totale créée de la ou des construction(s), hormis les surfaces de stationnement closes et couvertes (2bis) :56,80m²
 Surface taxable créée des parcs de stationnement couverts faisant l'objet d'une exploitation commerciale, ainsi que des locaux clos et couverts (2bis) à usage de stationnement non situés dans la verticalité du bâti :m²
 Surface taxable créée des locaux clos et couverts (2 bis) à usage de stationnement situés dans la verticalité du bâti :m²
 Surface taxable démolie de la (ou des) construction(s)²⁰ :m²

1.2 - Destination des constructions et tableau des surfaces taxables (1)

1.2.1 - Création de locaux destinés à l'habitation		Nombre de logements créés	Surfaces créées (1) hormis les surfaces de stationnement closes et couvertes (2 bis)	Surfaces créées pour le stationnement clos et couvert non situées dans la verticalité du bâti (2 bis)	Surfaces créées pour le stationnement clos et couvert situées dans la verticalité du bâti (2 bis)
Dont :					
Locaux à usage d'habitation principale et leurs annexes (2)	Ne bénéficiant pas de prêt aidé (3)				
	Bénéficiaire d'un PLAI ou LLTS (4)				
	Bénéficiaire d'un prêt à taux zéro (PTZ) (5)				
	Bénéficiaire d'autres prêts aidés (PLUS, LES, PSLA, PLS, LLS) (6)				
Locaux à usage d'habitation secondaire et leurs annexes (2)					
Locaux à usage d'hébergement (7) et leurs annexes (2)	Ne bénéficiant pas de prêt aidé				
	Bénéficiaire d'un PLAI ou LLTS				
	Bénéficiaire d'autres prêts aidés				
Nombre total de logements créés					

1.2.2 - Extension (8) de l'habitation principale, création d'un bâtiment annexe à cette habitation ou d'un garage clos et couvert.

Pour la réalisation de ces travaux, bénéficiez-vous d'un prêt aidé (4)(5)(6) ?

Oui Non Si oui, lequel ?

Quelle est la surface taxable (1) existante ?m² Quel est le nombre de logements existants ?.....

Quelle est la surface taxable démolie ?.....m²

1.2.3 - Création ou extension de locaux non destinés à l'habitation

	Nombre créé	Surfaces créées (1) hormis les surfaces de stationnement closes et couvertes (2 bis)	Surfaces créées pour le stationnement clos et couvert non situées dans la verticalité du bâti (2 bis)	Surfaces créées pour le stationnement clos et couvert situées dans la verticalité du bâti (2 bis)
Nombre de commerces de détail dont la surface de vente est inférieure à 400 m ² (9)				
Total des surfaces créées, y compris les surfaces annexes				
Locaux industriels et artisanaux ainsi que leurs annexes		56,80		
Maisons de santé mentionnées à l'article L. 6323-3 du code de la santé publique				
Entrepôts et hangars faisant l'objet d'une exploitation commerciale et non ouverts au public (10)				

²⁰ Information à compléter uniquement si le projet de démolition s'accompagne d'un agrandissement.

Dans les exploitations et coopératives agricoles : Surfaces de plancher des serres de production, des locaux destinés à abriter les récoltes, héberger les animaux, ranger et entretenir le matériel agricole, des locaux de production et de stockage des produits à usage agricole, des locaux de transformation et de conditionnement des produits provenant de l'exploitation (11)			
Dans les centres équestres : Surfaces de plancher affectées aux seules activités équestres (11)			
	Surfaces créées		
Parcs de stationnement couverts faisant l'objet d'une exploitation commerciale (12)			

1.3 - Autres éléments créés soumis à la taxe d'aménagement

Nombre de places de stationnement non couvertes ou non closes (13) :

Superficie du bassin intérieur ou extérieur de la piscine :m²

Nombre d'emplacements de tentes, de caravanes et de résidences mobiles de loisirs :

Nombre d'emplacements pour les habitations légères de loisirs :

Nombre d'éoliennes dont la hauteur est supérieure à 12 m :

Superficie des panneaux photovoltaïques posés au sol :16.647m²

1.4 - Redevance d'archéologie préventive :

Votre projet affecte-t-il le sous-sol (terrassement(s), fondation(s), creusement, rabotage ou excavation) ?

Oui Non

1.5 - Cas particuliers

Les travaux projetés sont-ils réalisés suite à des prescriptions résultant d'un Plan de Prévention des Risques naturels, technologiques ou miniers ?

Oui Non

La construction projetée concerne-t-elle un immeuble classé ou inscrit au titre des monuments historiques ?

Oui Non

2 - Pièces à joindre selon la nature ou la situation du projet :

Pièces	Nombre d'exemplaires à fournir dans le cadre d'une saisine par voie papier
Si vous avez bénéficié d'un rescrit fiscal relatif à la taxe d'aménagement ou à la redevance d'archéologie préventive	
<input type="checkbox"/> F3. Le rescrit fiscal [R. 331-11-1 du code de l'urbanisme et/ou R. 524-11 du code du patrimoine]	1 exemplaire par dossier

3 - Documents pouvant vous permettre de bénéficier d'impositions plus favorables

Pièces	Nombre d'exemplaires à fournir dans le cadre d'une saisine par voie papier
Si vous pensez bénéficier d'une exonération prévue à l'article L. 331-7 1° du code de l'urbanisme, selon les cas :	
<input type="checkbox"/> F4. Le statut de l'établissement public (à caractère industriel et commercial ou administratif)	1 exemplaire par dossier
<input type="checkbox"/> F5. Les statuts de l'association et le justificatif de la gestion désintéressée au sens de l'article 206 1 bis 1er alinéa du code général des impôts	1 exemplaire par dossier
Si votre projet se situe dans une opération d'intérêt national et que vous pensez bénéficier de l'exonération prévue à l'article L. 331-7 4° (opération d'intérêt national) du code de l'urbanisme :	
<input type="checkbox"/> F6. L'attestation de l'aménageur certifiant que ce dernier a réalisé ou réalisera l'intégralité des travaux mis à sa charge (articles R. 331-5 et R. 431-23-1 du code de l'urbanisme)	1 exemplaire par dossier
Si votre projet se situe dans un périmètre de projet urbain partenarial et que vous pensez bénéficier de l'exonération prévue à l'article L. 331-7 6° (projet urbain partenarial) du code de l'urbanisme :	
<input type="checkbox"/> F7. Copie de la convention de projet urbain partenarial (article R. 431-23-2 du code de l'urbanisme)	1 exemplaire par dossier
Si vous faites une reconstruction suite à une destruction ou suite à une démolition ou suite à un sinistre et que vous pensez bénéficier de l'exonération prévue à l'article L. 331-7 8° du code de l'urbanisme :	
<input type="checkbox"/> F8. La justification de la date de la destruction, de la démolition ou du sinistre	1 exemplaire par dossier
<input type="checkbox"/> F9. En cas de sinistre, l'attestation de l'assureur, certifiant que les indemnités versées en réparation des dommages ne comprennent pas le montant des taxes d'urbanisme	1 exemplaire par dossier
Si votre projet affecte le sous-sol et que vous pensez bénéficier de l'exonération prévue à l'article L. 524-6 du code du patrimoine (14) :	
<input type="checkbox"/> F10. L'attestation de paiement d'une redevance d'archéologie préventive au titre de la réalisation d'un diagnostic suite une demande volontaire de fouilles, ou au titre de la loi du 1 ^{er} août 2003	1 exemplaire par dossier

4 - Autres renseignements

(Informations complémentaires et justificatifs éventuels (notamment l'attestation bancaire au prêt à taux zéro, si la collectivité a délibéré l'exonération facultative correspondante) pouvant vous permettre de bénéficier d'impositions plus favorables)

Si à échéance de vos taxes vous n'habitez plus à l'adresse figurant sur la demande d'autorisation, merci de renseigner l'adresse d'envoi des titres de perception

Nouvelle adresse : Numéro : _____ Voie : _____

Lieu-dit : _____ Localité : _____

Code postal : _____ BP : _____ Cedex : _____

Si le déclarant habite à l'étranger : Pays : _____ Division territoriale : _____

Date 06/05/2022

Nom et Signature du déclarant

Lionel WAEBER
Directeur d'Agence

EREA INGENIERIE
10 place de la République - 37190 Azay-le-Rideau
Tél / Fax : +33 (0)2 47 26 88 16
E-mail : contact@erea-ingenierie.com
S.A.R.L au capital de 50 000 €
RCS Tours 514 673 896 00031 - APE 7490E

PARC PHOTOVOLTAÏQUE DE DECIZE - LES CARRIERES DE CORCELLES COMMUNE DE DECIZE

DÉLIBÉRATION DU CONSEIL COMMUNAUTAIRE

PERMIS DE CONSTRUIRE

SIGNATURE:

msa
matthias schweisselmann architecture
23 rue Hoche 93500 Pantin
tél. +33 6 47 86 79 14 / email. msa@msarchi.net
siret. 424 643 613 00030 // craf n° S18674



PARC PHOTOVOLTAÏQUE DE
DECIZE - LES CARRIERES DE CORCELLES

COMMUNE DE DECIZE
DEPARTEMENT DE LA NIÈVRE

MAITRE D'OUVRAGE :


ereaa
INGENIERIE
EREA INGENIERIE
10, place de la République
37190 Azay-le-Rideau
S.A.R.L. au capital de 50 000 €
SIRET 514 673 896 00031 - 514 673 896 RCS Tours

LEGENDE:

COMMUNAUTÉ DE COMMUNES DU SUD NIVERNAIS

Le 23 Février 2021 à dix-huit heures, le Conseil Communautaire de la Communauté de Communes du Sud Nivernais s'est réuni au Village Portuaire de la Jonction à Decize.

Présents : BERNARD Colette, BOUZOUA Yasmina, CAILLOT Daniel, COLAS David, COLIN Severine, DAGUIN Gérard, ESCURAT Elisabeth, FONGARO Laurent, FOREST Jean-Yves, GATEAU Mireille, GAUTHERON François, GIRARD Pascal, GRZESKOWIAK Ingrid, GUYOT Justine, JAILLOT Annick, LEMOINE Fernand, LEROY Anne, MARTIN Michel, MONNETTE Jean-Marie, MOREAU Alain, MOREAUX Jacques, RAFFALLI Catherine, RENARD Cyril, ROLLIN Philippe, ROY Régine, SCHWARZ François, SIMONNET Pascale, THEVENARD Pierre, THEVENET Pascal, VENUAT Éric, VINCENT Michel, VINGDIOLET Marie-Christine. **Excusés :** BARBIER Daniel (pouvoir à Vingdiolet MC.), BARBIER Roger, BORNET Carole (pouvoir à Girard P.), BOUILLON Sandra (pouvoir à Guyot J.), CLAVEL Eric (pouvoir à Forest JY.), DUMONT Sylvie (pouvoir à Vingdiolet MC.), HOURCABIE Guy, JAMET Christine (pouvoir à Raffalli C.), MAZOIRE Guy (pouvoir à Venuat É.), POYEN Emmanuel (pouvoir à Martin M.), ROY Barbara (pouvoir à Gateau M.), VILLA Jean-Claude (pouvoir à Roy R.). **Secrétaire de séance :** LEROY Anne.

Affaires patrimoniales : Signature d'une promesse de bail emphytéotique pour un projet d'implantation d'une centrale photovoltaïque sur la zone d'activité du Four à Chaux à Decize

Le 25 juin 2019, la Communauté de Communes Sud Nivernais (CCSN) adoptait son projet de Plan Climat Air-Énergie Territorial (PCAET). Outil de planification, il a pour but d'atténuer le changement climatique, de développer les énergies renouvelables et maîtriser la consommation d'énergie.

Le PCAET est un cadre d'engagement du territoire : il structure et rend visible l'action de la Communauté et des acteurs associés face au défi du changement climatique.

Dans son axe 3 " Anticiper, agir et adapter le territoire au changement climatique", un des objectifs est de " Construire un territoire à énergie positive par le développement des énergies renouvelables" en favorisant notamment le développement de parcs au sol photovoltaïques.

Dans ce cadre la CCSN, propriétaire de terrains sur la zone du Four à Chaux à Decize, a été sollicitée par la société EREA, bureau d'études d'ingénierie spécialisé dans les énergies renouvelables, pour le développement d'un projet de centrale photovoltaïque au sol.

La surface du projet est estimée à environ 4,3 hectares et est située sur la parcelle cadastrée AV 11, espace objet de contraintes archéologiques rendant impossible les installations nécessitant des fondations.

La société souhaite contracter une promesse de bail emphytéotique pour effectuer des études de faisabilité préalables à la décision de réaliser le projet sur tout ou partie du terrain. Selon le résultat de ces études, il pourra être procédé à la signature d'un bail.

La réalisation de la promesse de bail pourra être demandée par la société pendant une période de 30 mois. En cas de levée de l'option, un bail emphytéotique sera conclu en application des stipulations figurant dans la promesse, à savoir, notamment, un loyer annuel de 4 500 € HT/ha, correspondant à l'estimation des domaines, indexé et dû à compter du démarrage des travaux, une servitude d'accès, une durée ferme initiale de 25 ans et une obligation de remise en état à l'échéance.

Si l'option n'est pas levée, une indemnité d'immobilisation sera versée.

Aussi, il est proposé au Conseil de bien vouloir autoriser la Présidente à signer une promesse de bail emphytéotique avec la société EREA suivant les conditions exposées ci-dessus.

Le Conseil, après en avoir délibéré, à la faveur d'un vote unanime, agréé la proposition.

Fait à Decize, le 25 Février 2021

Certifié exécutoire par la Présidente,
compte tenu de la transmission
en Préfecture le 25/02/2021
et de la publication le 25/02/2021

La Présidente

La Présidente,

R. ROY

PARC PHOTOVOLTAÏQUE DE DECIZE - LES CARRIERES DE CORCELLES COMMUNE DE DECIZE


PC1. PLANS DE SITUATION DU TERRAIN

PERMIS DE CONSTRUIRE

SIGNATURE:

msa

matthias schweisselmann architecture
23 rue Hoche 93500 Pantin
tél. +33 6 47 86 79 14 / email. msa@msarchi.net
siret. 424 643 613 00030 // cpeaf n° S18674



PARC PHOTOVOLTAÏQUE DE
DECIZE - LES CARRIERES DE CORCELLES

COMMUNE DE DECIZE
DEPARTEMENT DE LA NIÈVRE

MAITRE D'OUVRAGE :



EREA INGENIERIE
10, place de la République
37190 Azay-le-Rideau
S.A.R.L. au capital de 50 000 €
SIRET 514 673 896 00031 - 514 673 896 RCS Tours

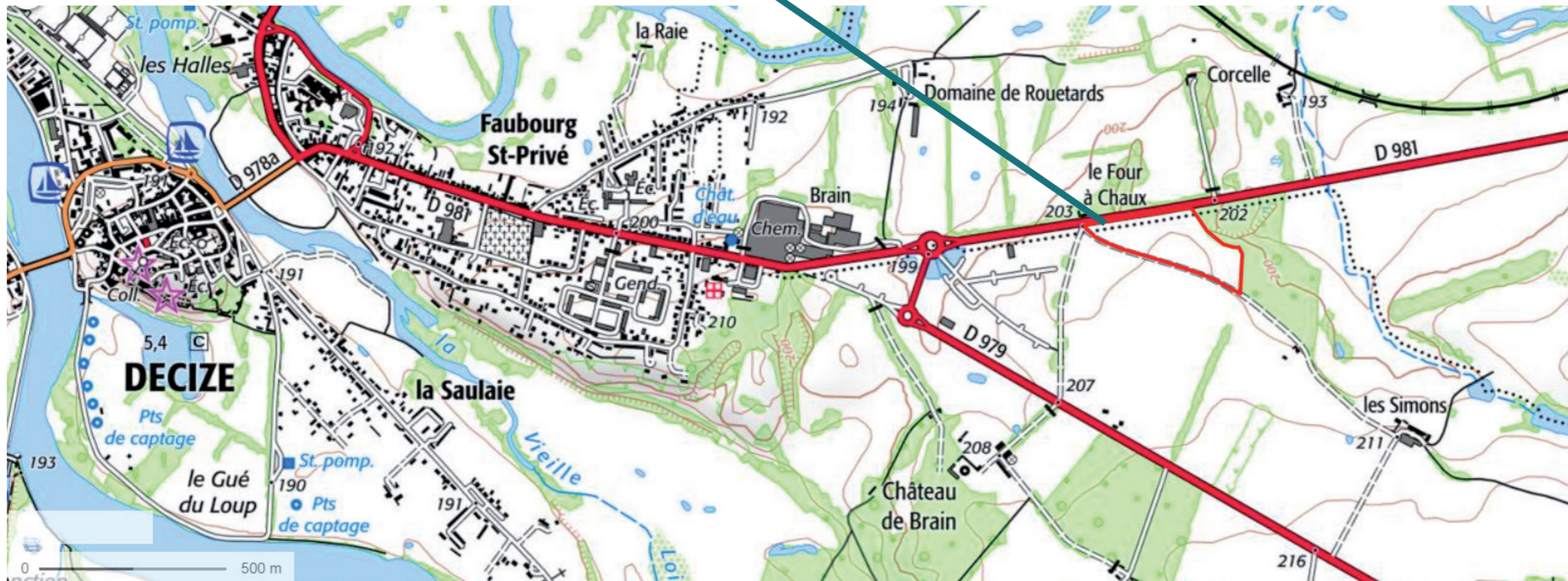
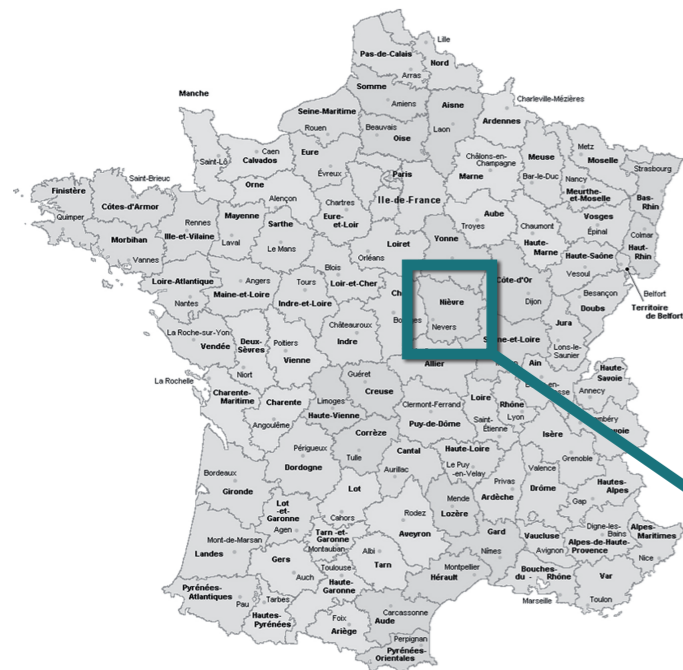
LEGENDE:

Empty legend box for the site plan.

Empty box for additional information or notes.

PC1

PAGE 18 / 52



PERMIS DE CONSTRUIRE

SIGNATURE:

msa
 matthias schweisselma architecture
 23 rue Hoche 93500 Pantin
 tél. +33 6 47 86 79 14 // email. msa@msarchi.net
 siren 424 643 613 00030 // craf n° S18674



PARC PHOTOVOLTAÏQUE DE
 DECIZE - LES CARRIERES DE CORCELLES


COMMUNE DE DECIZE
 DEPARTEMENT DE LA NIEVRE

MAITRE D'OUVRAGE :



EREA INGENIERIE
 10, place de la République
 37190 Azay-le-Rideau
 S.A.R.L. au capital de 50 000 €
 SIRET 514 673 896 00031 - 514 673 896 RCS Tours

LEGENDE:

 Zone d'implantation
 potentielle du projet



0 250 500m

CARTE DE SITUATION

PC1

PERMIS DE CONSTRUIRE

SIGNATURE:

msa

matthias schweisshelm architecture
23 rue Hoche 93500 Pantin
tél. +33 6 47 86 79 14 / email. msa@msarchi.net
siret. 424 643 613 00030 // craf n° S18674



PARC PHOTOVOLTAÏQUE DE
DECIZE - LES CARRIERES DE CORCELLES

COMMUNE DE DECIZE
DEPARTEMENT DE LA NIÈVRE


MAITRE D'OUVRAGE :



EREA INGENIERIE

10, place de la République
37190 Azay-le-Rideau
S.A.R.L. au capital de 50 000 €
SIRET 514 673 896 00031 - 514 673 896 RCS Tours

LEGENDE:

 Zone d'implantation
potentielle du projet



0 50 100m

VUE AERIENNE

PC1

PAGE 20 / 52




PERMIS DE CONSTRUIRE

SIGNATURE:

msa

matthias schweisselm architecture
23 rue Hoche 93500 Pantin
tél. +33 6 47 86 79 14 / email. msa@msarchi.net
siret. 424 643 613 00030 // craf n° S18674



PARC PHOTOVOLTAÏQUE DE
DECIZE - LES CARRIERES DE CORCELLES








COMMUNE DE DECIZE
DEPARTEMENT DE LA NIÈVRE

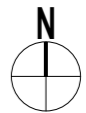
MAITRE D'OUVRAGE :



EREA INGENIERIE
10, place de la République
37190 Azay-le-Rideau
S.A.R.L. au capital de 50 000 €
SIRET 514 673 896 00031 - 514 673 896 RCS Tours

LEGENDE:

-  Parcelle d'implantation du projet photovoltaïque
-  Zone clôturée du projet photovoltaïque
-  AV n°11
-  Limites parcellaires
-  Limite de commune
-  Bâti
-  Eaux



Echelle 1/3000 au format A3



PLAN CADASTRAL

PC1

PAGE 21 / 52



PARC PHOTOVOLTAÏQUE DE DECIZE - LES CARRIERES DE CORCELLES COMMUNE DE DECIZE

PC2. PLANS DE MASSE AU 1/2000ÈME

PERMIS DE CONSTRUIRE

SIGNATURE:

msa
matthias schweisselmann architecture
23 rue Hoche 93500 Pantin
tél. +33 6 47 86 79 14 / email. msa@msarchi.net
siret. 424 643 613 00030 // craf n° S18674



PARC PHOTOVOLTAÏQUE DE
DECIZE - LES CARRIERES DE CORCELLES

COMMUNE DE DECIZE
DEPARTEMENT DE LA NIÈVRE

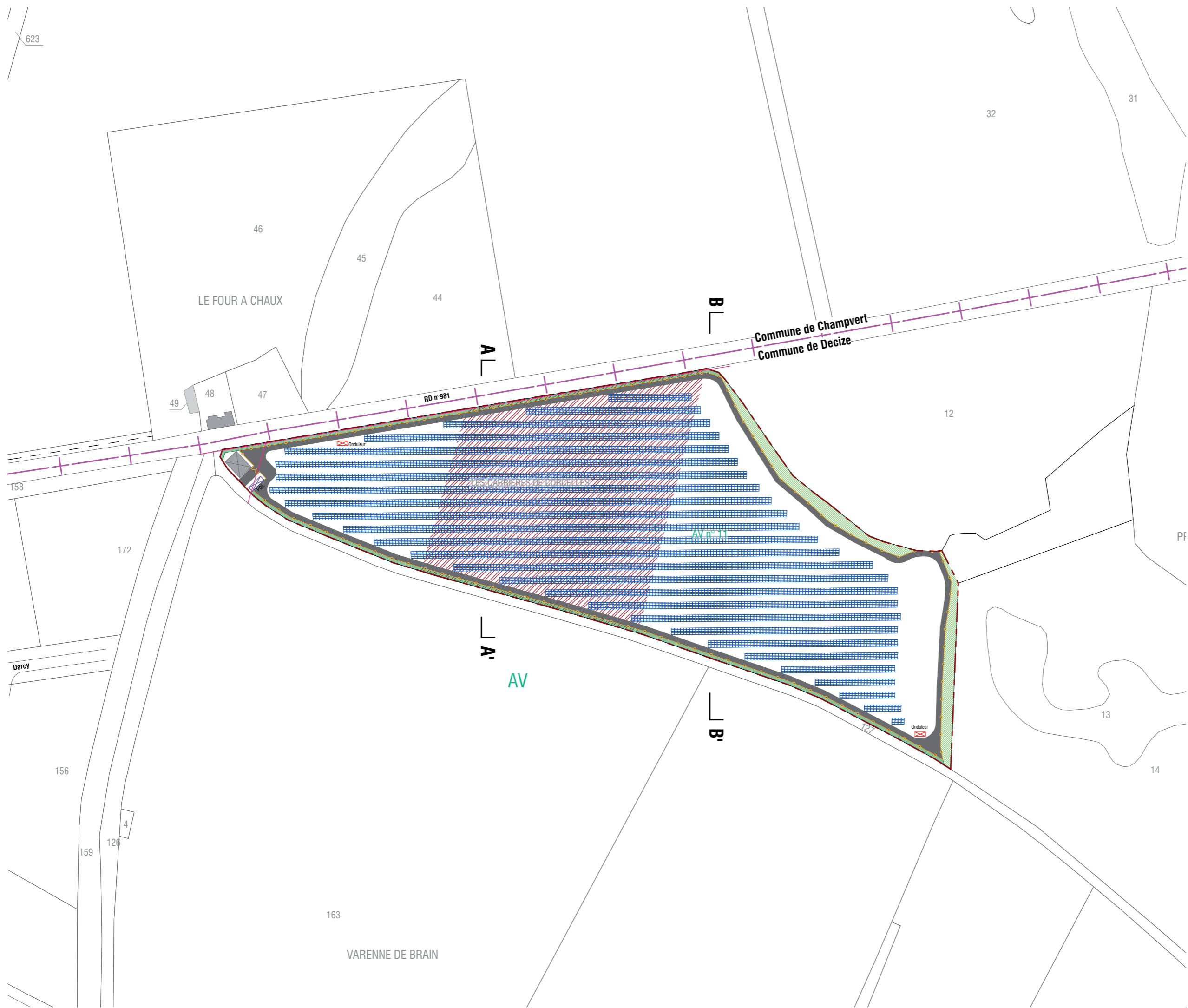
MAITRE D'OUVRAGE :


ereā
INGENIERIE
EREA INGENIERIE
10, place de la République
37190 Azay-le-Rideau
S.A.R.L. au capital de 50 000 €
SIRET 514 673 896 00031 - 514 673 896 RCS Tours

LEGENDE:

Empty legend box for the plan.

Empty box for additional information or notes.



PERMIS DE CONSTRUIRE

SIGNATURE:

msa

matthias schweisselhelm architecture
 23 rue Hoche 93500 Pantin
 tél. +33 6 47 86 79 14 / email. msa@msarchi.net
 siren. 424 643 613 00030 // cnaf n° S18674

Matthias Schweisselhelm

PARC PHOTOVOLTAÏQUE DE
 DECIZE - LES CARRIERES DE CORCELLES

COMMUNE DE DECIZE
 DEPARTEMENT DE LA NIÈVRE

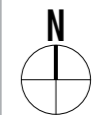
MAITRE D'OUVRAGE :



EREA INGENIERIE
 10, place de la République
 37190 Azay-le-Rideau
 S.A.R.L. au capital de 50 000 €
 SIRET 514 673 896 00031 - 514 673 896 RCS Tours

LEGENDE:

-  Modules photovoltaïques
-  Local électrique (onduleurs + transformateur)
-  Poste de livraison
-  Bache incendie
-  Chemin d'exploitation
-  Clôture et entrée
-  Vestiges archéologiques à protéger
-  Plantation des haies
-  Enjeux écologiques à préserver
-  ZIP
-  Réseau aérien (électrique et téléphonique)
-  Limites parcelaires
-  Limite de commune
-  Bâtiments existants



Echelle 1/2000 au format A3



**PLAN DE MASSE
 PHASE EXPLOITATION**

PC2



Raccordement au réseau public de distribution d'électricité HTA, par l'intermédiaire d'un unique poste de livraison, alimenté en antenne souterraine, issu du départ du poste source de Champvert sur la commune de Champvert, à environ 4,5 km du projet. Les études ENEDIS doivent confirmer ce tracé.

PERMIS DE CONSTRUIRE

SIGNATURE:

msa

matthias schweisselhelm architecture
 23 rue Hoche 93500 Pantin
 tél. +33 6 47 86 79 14 / email. msa@msarchi.net
 siren. 424 643 613 00030 // craf n° S18674

PARC PHOTOVOLTAÏQUE DE
 DECIZE - LES CARRIERES DE CORCELLES

COMMUNE DE DECIZE
 DEPARTEMENT DE LA NIÈVRE

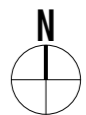
MAITRE D'OUVRAGE :



EREA INGENIERIE
 10, place de la République
 37190 Azay-le-Rideau
 S.A.R.L. au capital de 50 000 €
 SIRET 514 673 896 00031 - 514 673 896 RCS Tours

LEGENDE:

- Modules photovoltaïques
- Local électrique (onduleurs + transformateur)
- Poste de livraison
- Raccordement électrique
- Bache incendie
- Chemin d'exploitation
- Clôture et entrée
- Vestiges archéologiques à protéger
- Plantation des haies
- Enjeux écologiques à préserver
- ZIP
- Réseau aérien (électrique et téléphonique)
- Limites parcellaires
- Limite de commune
- Bâtiments existants



Echelle 1/2000 au format A3



**EVACUATION DE
 L'ENERGIE**

PC2

PARC PHOTOVOLTAÏQUE DE DECIZE - LES CARRIERES DE CORCELLES COMMUNE DE DECIZE


PC2. EMPRISES AU 1/1000ÈME ET 1/500ÈME

PERMIS DE CONSTRUIRE

SIGNATURE:

msa

matthias schweisselmann architecture
23 rue Hoche 93500 Pantin
tél. +33 6 47 86 79 14 // email. msa@msarchi.net
siret. 424 643 613 00030 // craf n° S18674



PARC PHOTOVOLTAÏQUE DE
DECIZE - LES CARRIERES DE CORCELLES

COMMUNE DE DECIZE
DEPARTEMENT DE LA NIÈVRE

MAITRE D'OUVRAGE :



EREA INGENIERIE
10, place de la République
37190 Azay-le-Rideau
S.A.R.L. au capital de 50 000 €
SIRET 514 673 896 00031 - 514 673 896 RCS Tours

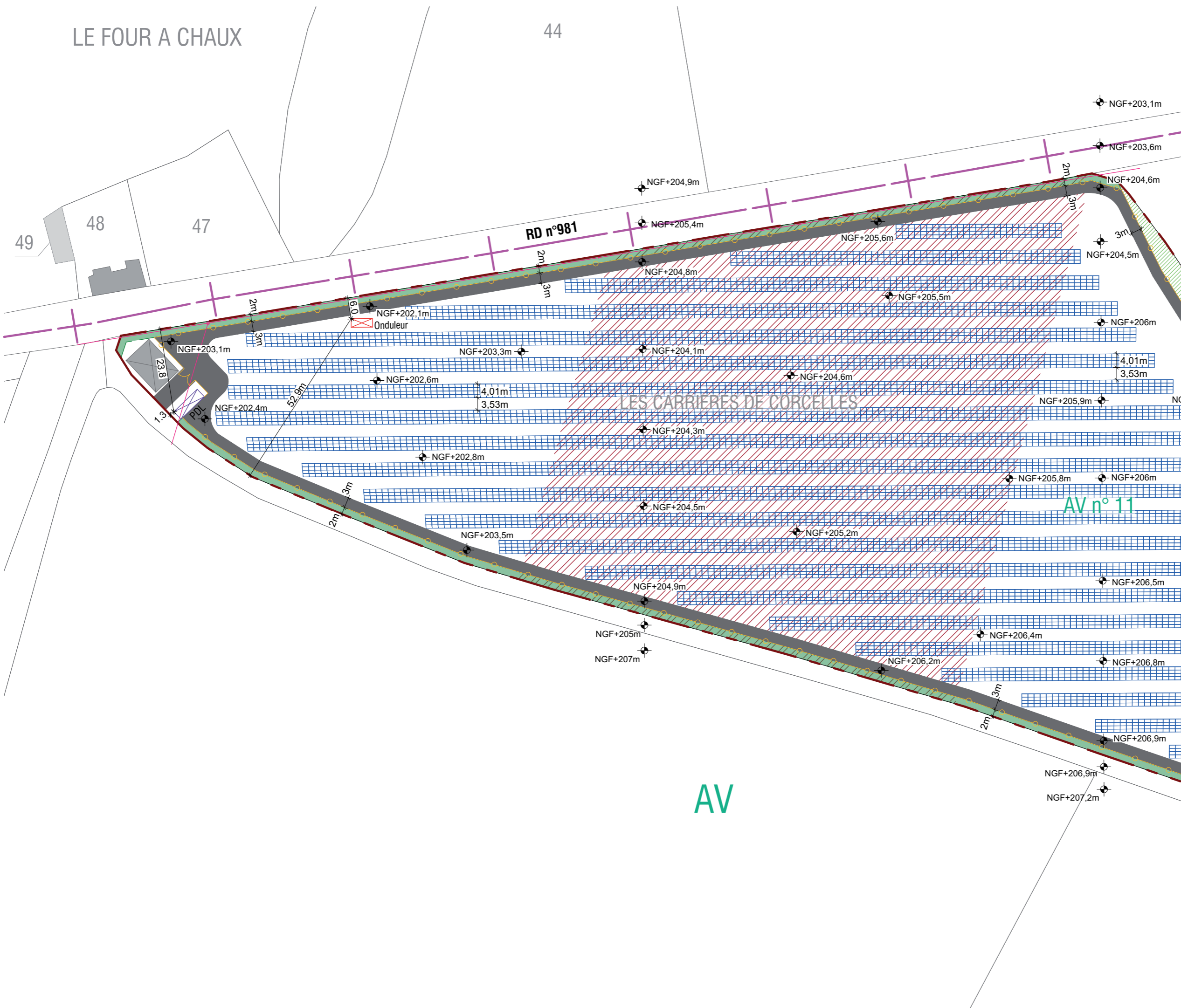
LEGENDE:

Empty legend box for the permit drawing.

Empty box for additional information or notes.

PC2

PAGE 25 / 52



PERMIS DE CONSTRUIRE

SIGNATURE:

msa

matthias schweisselhelm architecture
 23 rue Hoche 93500 Pantin
 tél. +33 6 47 86 79 14 / email. msa@msarchi.net
 siren. 424 643 613 00030 // cnaf n° S18674

Matthias Schweisselhelm

PARC PHOTOVOLTAÏQUE DE
 DECIZE - LES CARRIERES DE CORCELLES

COMMUNE DE DECIZE
 DEPARTEMENT DE LA NIEVRE

MAITRE D'OUVRAGE :




EREA INGENIERIE
 10, place de la République
 37190 Azay-le-Rideau
 S.A.R.L. au capital de 50 000 €
 SIRET 514 673 896 00031 - 514 673 896 RCS Tours

LEGENDE:

- Modules photovoltaïques
- Local électrique (onduleurs + transformateur)
- Poste de livraison
- Bache incendie
- Chemin d'exploitation
- Clôture et entrée
- Vestiges archéologiques à protéger
- Plantation des haies
- Enjeux écologiques à préserver
- ZIP
- Réseau aérien (électrique et téléphonique)
- Limites parcellaires
- Limite de commune
- Bâtiments existants



Echelle 1/1000 au format A3



EMPRISE 1

PC2